

ため池ハザードマップ

(尾道ため池(上)・尾道(下)ため池・善蔵ため池)

八女市ため池 ハザードマップ		黒木町木屋地区	
尾道ため池(上)	尾道(下)ため池	尾道(下)ため池	善蔵ため池
尾道ため池(上)	尾道(下)ため池	尾道(下)ため池	善蔵ため池
尾道ため池(上)	尾道(下)ため池	尾道(下)ため池	善蔵ため池
尾道ため池(上)	尾道(下)ため池	尾道(下)ため池	善蔵ため池



●このハザードマップは、満水状態のため池が、自然災害等により決壊し、ため池の水の全量が流出した場合に想定される下流側の浸水範囲及び浸水深を表示したものです。
●該当ため池以外からの氾濫は想定していません。
●降雨状況は解析条件に含まれていませんので、気象条件や下流の浸水状況等により、浸水範囲や浸水深が変わる可能性があります。

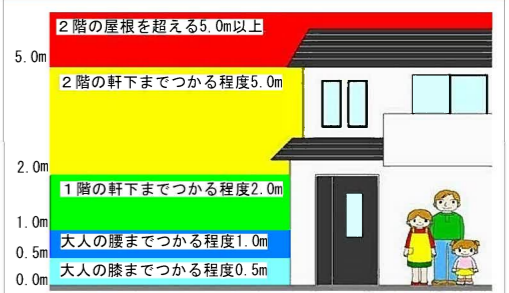
凡例

避難所	主な道路
指定避難所	国道
その他の避難所	県道
福祉避難所	高速道路
指定避難所	土砂災害特別警戒・警戒区域
消防署	土砂災害特別警戒区域
病院・診療所	土砂災害警戒区域
保育園	土砂災害特別警戒区域
幼稚園	土砂災害警戒区域
市役所・支所	土砂災害警戒区域
公民館	土砂災害警戒区域
コミュニティ無線局	その他
消防出庫車	河川の浸水想定区域
ヘリコプター着陸可能場所	過去の被災箇所
避難方向	ため池浸水範囲

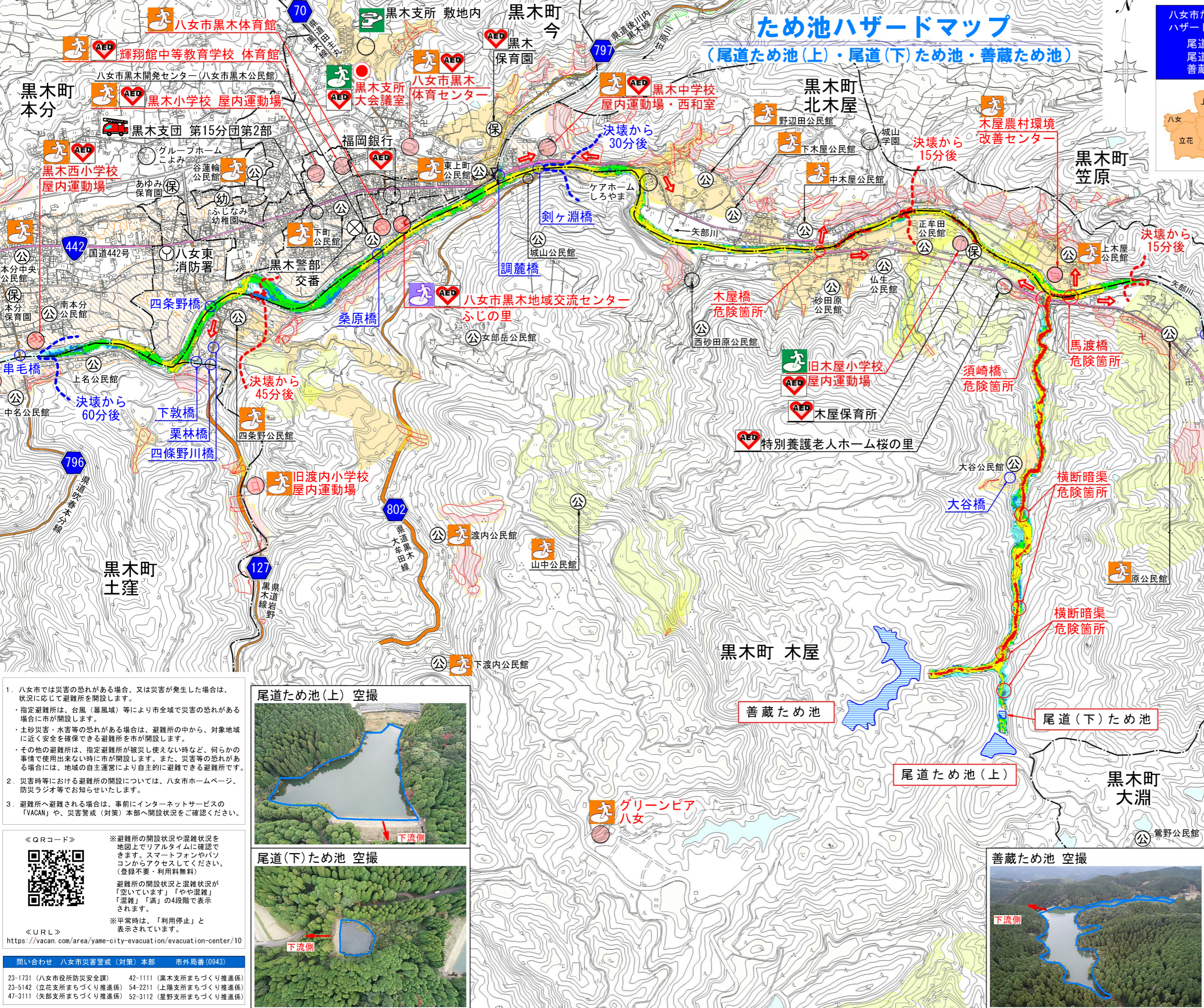
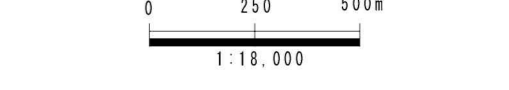
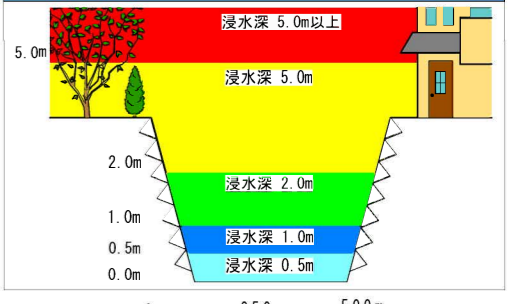
緊急時の連絡先	市外局番(0943)
<行政機関> 八女市役所	23-1111
黒木支所	42-1111
<警察> 八女警察署	22-5110
黒木警部交番	42-4069
<消防> 八女消防本部 八女東消防署	42-0119
<病院> 公立八女総合病院	23-4131

避難所の連絡先	市外局番(0943)
指定避難所 黒木支所大会議室	42-1111
指定避難所 旧木屋小学校 屋内運動場	なし(特設公衆電話あり)
その他の避難所 黒木中学校 屋内運動場・西和室	42-0109
その他の避難所 八女市黒木体育センター	42-4084
その他の避難所 輝翔館中等教育学校 体育館	42-1917
その他の避難所 黒木小学校 屋内運動場	42-0039
その他の避難所 黒木西小学校 屋内運動場	42-0251
その他の避難所 八女市黒木体育館	なし
その他の避難所 旧渡内小学校 屋内運動場	なし
その他の避難所 木屋農村環境改善センター	なし
その他の避難所 グリーンピア八女	なし
福祉避難所 八女市黒木地域交流センター ふじの里	42-3320

浸水深の色分け・浸水深の目安(宅地部)



浸水深の色分け・浸水深の目安(河川部)



- 八女市では災害の恐れがある場合、又は災害が発生した場合は、状況に応じて避難所を開設します。
・指定避難所は、台風(暴風域)等により市全域で災害の恐れがある場合に市が開設します。
・土砂災害・水害等の恐れがある場合は、避難所の中から、対象地域に近く安全を確保できる避難所を市が開設します。
・その他の避難所は、指定避難所が被災し使えない時など、何らかの事情で使用出来ない時に市が開設します。また、災害等の恐れがある場合には、地域の自主運営により自主的に避難できる避難所です。
- 災害時における避難所の開設については、八女市ホームページ、防災ラジオ等でお知らせいたします。
- 避難所へ避難される場合は、事前にインターネットサービスの「VACAN」や、災害警戒(対策)本部へ開設状況をご確認ください。

QRコード

URL
https://vacan.com/area/yame-city-evacuation/evacuation-center/10

問い合わせ	八女市災害警戒(対策)本部	市外局番(0943)
23-1731 (八女市役所防災安全課)	42-1111 (黒木支所まちづくり推進係)	
23-5142 (立花支所まちづくり推進係)	54-2211 (上関支所まちづくり推進係)	
47-3111 (矢部支所まちづくり推進係)	52-3112 (星野支所まちづくり推進係)	

