

ため池ハザードマップ

仏尾溜池（向野ダム）（1/2）

堤体高 18.5m 総貯水量 50 千m³



八女市上陽町下横山


- このハザードマップは地震や大雨によるため池決壊時に想定される浸水範囲及び水深を示しています。
- ため池以外からの氾濫は想定していません。
- 災害の状況によっては表示範囲意外においても被害が発生する可能性があります。

防災関連施設

	指定避難所		自主避難所
	役場		警察署
	消防署		医療機関
	臨時ヘルプート		防災無線

※自主避難所とは、市町村が避難勧告・指示発令時に開設される避難所とは異なり、一時的に開設するものです。

想定浸水深の目安



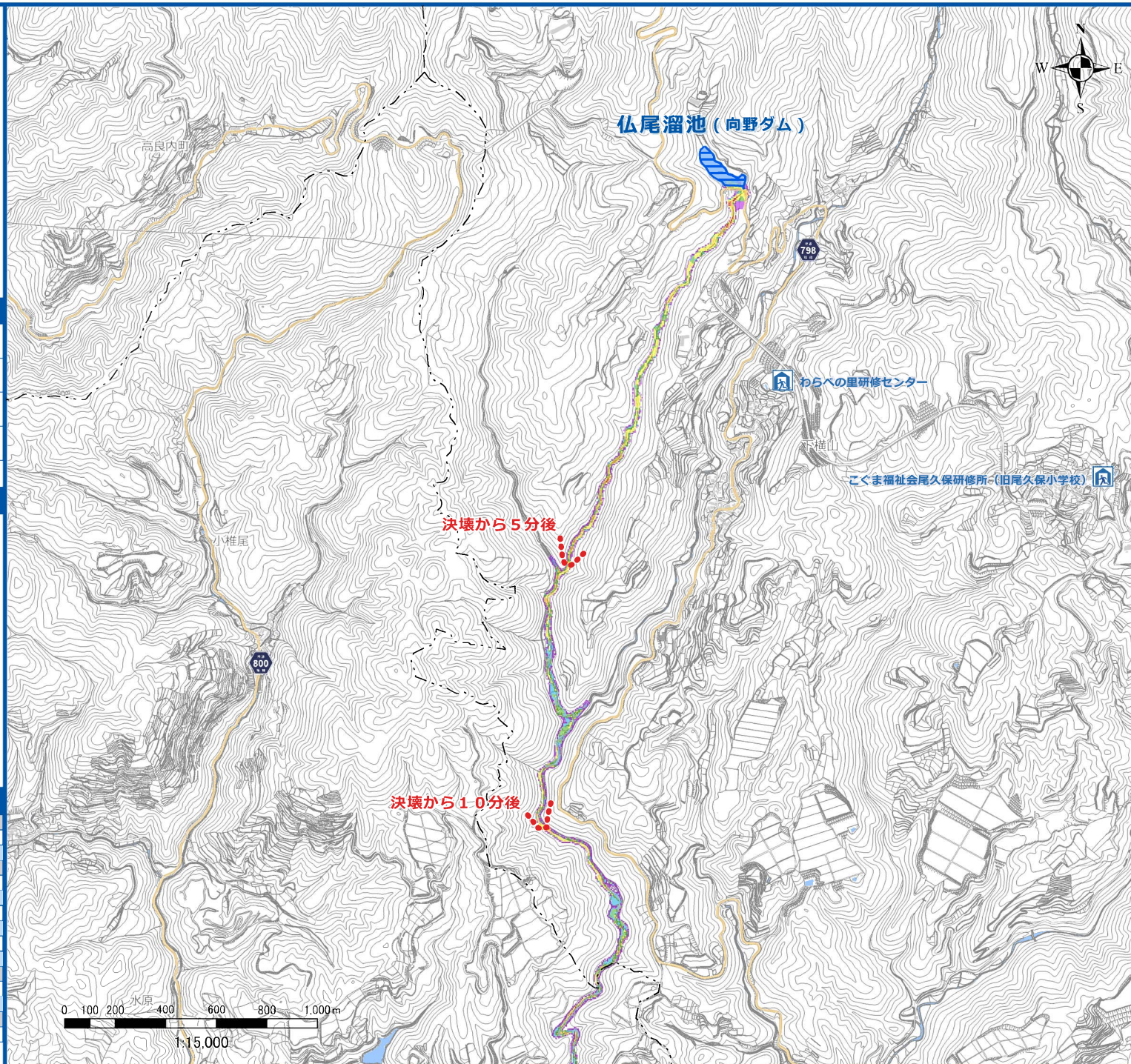
緊急時の連絡先 市外局番 (0943)

【行政機関】			
八女市役所	23-1111	八女市役所 上陽支所	54-2211
八女市役所 黒木支所	42-1111		
【警察・消防】			
黒木警部交番	42-4069	八女東消防署	42-0119
忠見駐在所	24-3944	八女消防署 上陽分署	54-2119
光友駐在所	37-0129		
横山駐在所	54-3526		
北川内駐在所	54-2089		

【救急告示医療機関】

【ライフライン】			
九州電力㈱ 八女営業所	0120-986-210	八女市上下水道局	23-1107

警察 **110** 番 火事 救急 **119** 番



このハザードマップの背景地図は、NTT 空間情報株式会社の数値地形図を使用しています。

ため池ハザードマップ

仏尾溜池（向野ダム）（2/2）

堤体高 18.5m 総貯水量 50 千m³



八女市上陽町下横山

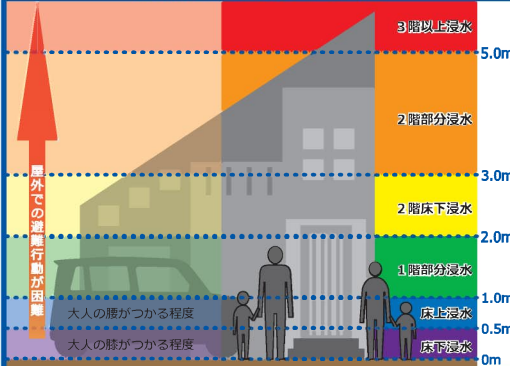
- このハザードマップは地震や大雨によるため池決壊時に想定される浸水範囲及び水深を示しています。
- ため池以外からの氾濫は想定していません。
- 災害の状況によっては表示範囲意外においても被害が発生する可能性があります。

防災関連施設

	指定避難所		自主避難所
	役場		警察署
	消防署		医療機関
	臨時ヘルプート		防災無線

※自主避難所とは、市町村が避難勧告・指示発令時に開設される避難所とは異なり、一時的に開設するものです。

想定浸水深の目安



緊急時の連絡先

市外局番 (0943)

【行政機関】			
八女市役所	23-1111	八女市役所 上陽支所	54-2211
八女市役所 黒木支所	42-1111		
【警察・消防】			
黒木警部交番	42-4069	八女東消防署	42-0119
忠見駐在所	24-3944	八女消防署 上陽分署	54-2119
光友駐在所	37-0129		
横山駐在所	54-3526		
北川内駐在所	54-2089		

【救急告示医療機関】

【ライフライン】

九州電力㈱ 八女営業所 0120-986-210 八女市上下水道局 23-1107

警察 **110** 番 火事 救急 **119** 番

