

福岡県 ため池 位置図

八女市 E1
1:10,000



- No ため池名
- (01) 鬼臼溜池
 - (02) 坂田溜池
 - (03) 昭和溜池
 - (04) 二重溜池 (下)
 - (05) 二重溜池 (上)
 - (06) 狐谷溜池
 - (07) 村中溜池
 - (08) 尾田上溜池
 - (09) 尾田下溜池

令和元年8月
水土里ネット福岡作成

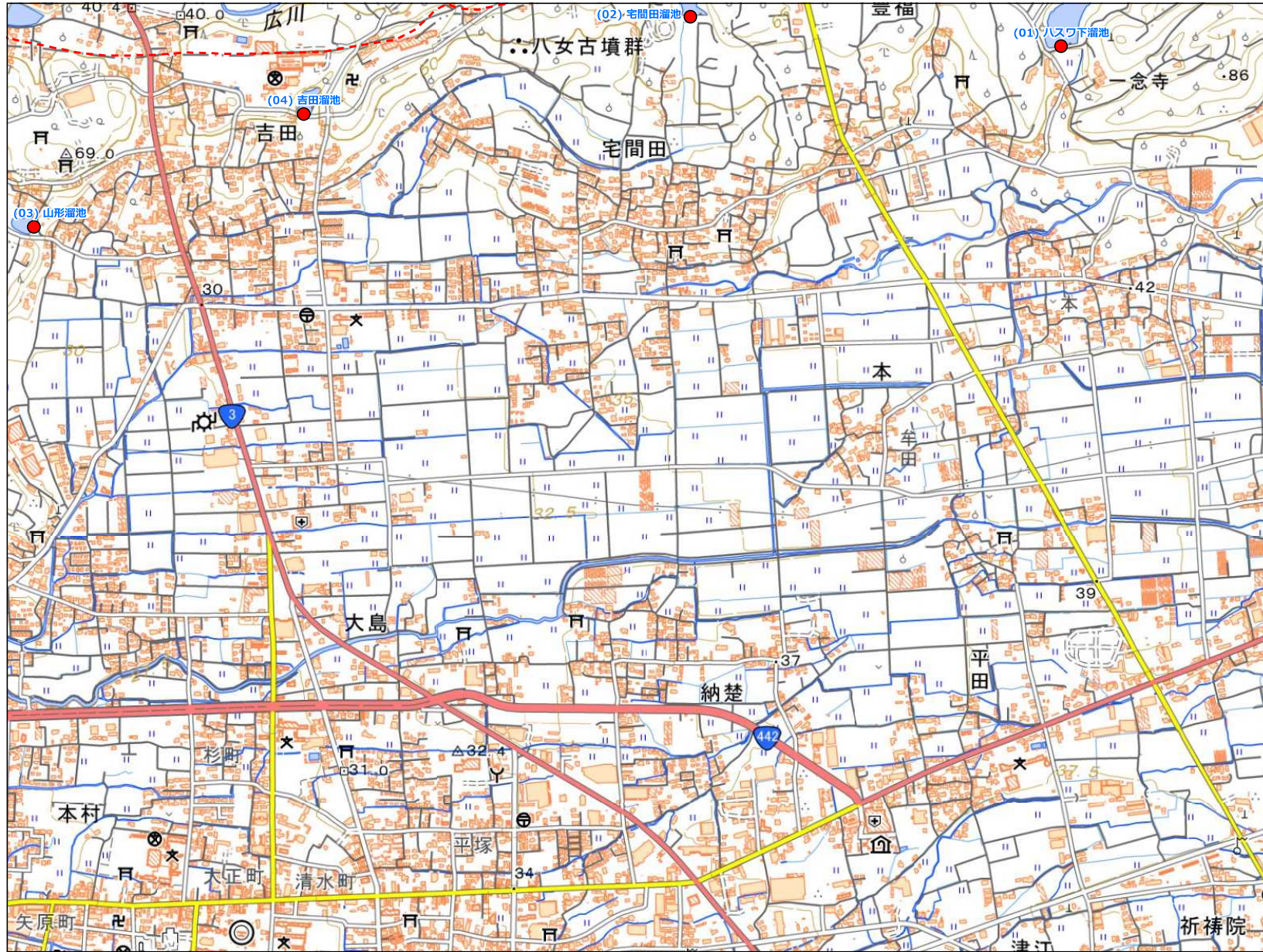
「この地図は、国土地理院長の承認を得て、同院発行の電子地形図25000を複製したものである。(承認番号 令元情複、第537号)」

【連絡先】

八女市 農業振興課 TEL : 0943-23-1119

福岡県 ため池 位置図

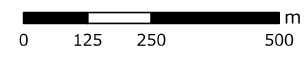
八女市 E2
1:10,000



- No ため池名
- (01) ハスワ下溜池
 - (02) 宅間田溜池
 - (03) 山形溜池
 - (04) 吉田溜池

令和元年8月
水土里ネット福岡作成

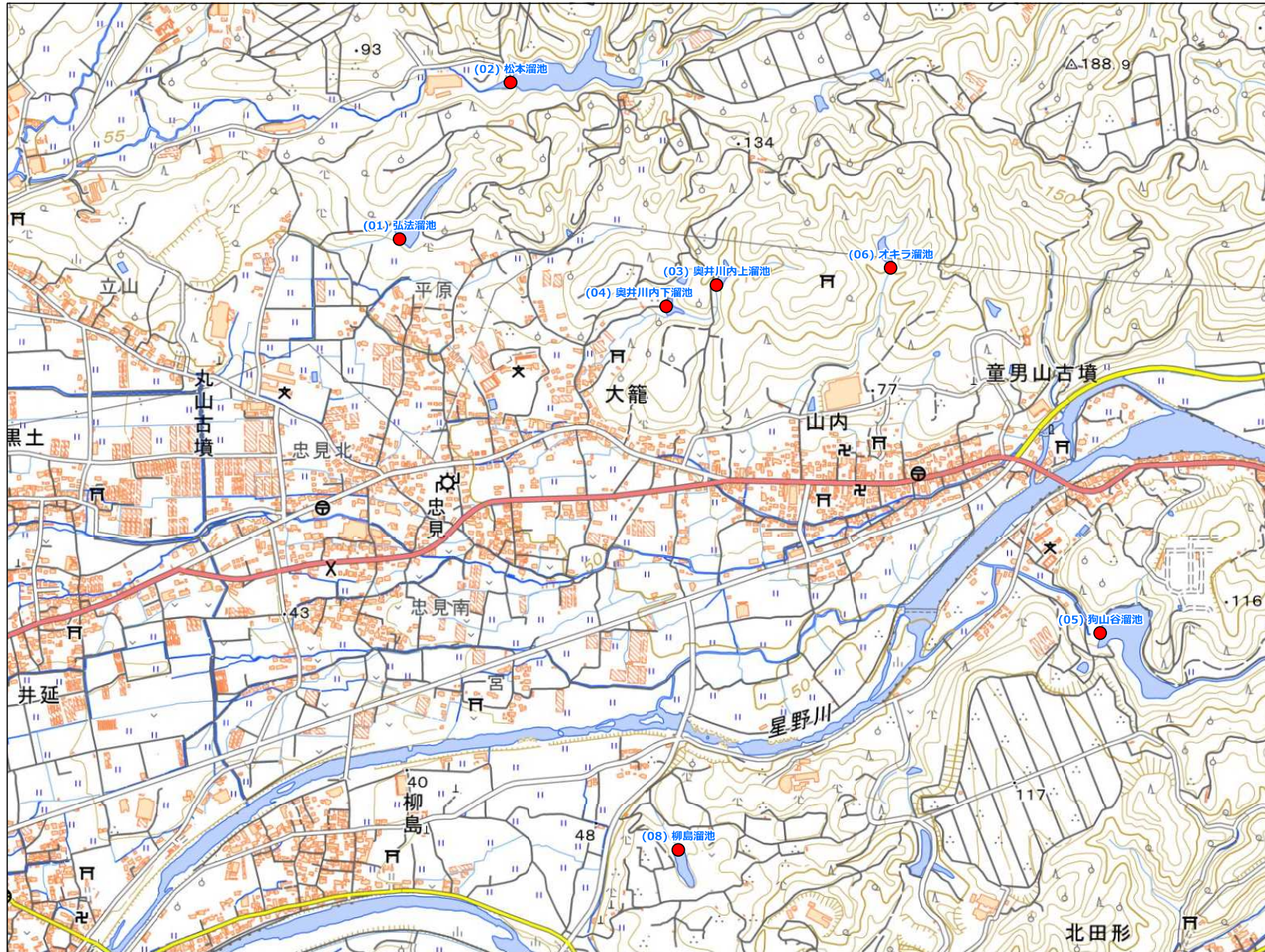
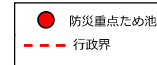
「この地図は、国土地理院長の承認を得て、同院発行の電子地形図25000を複製したものである。（承認番号 令元情複、第537号）」



【連絡先】
八女市 農業振興課 TEL: 0943-23-1119

福岡県 ため池 位置図

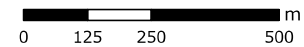
八女市 E3
1:10,000



- No ため池名
- (01) 弘法溜池
 - (02) 松本溜池
 - (03) 奥井川内上溜池
 - (04) 奥井川内下溜池
 - (05) 狗山谷溜池
 - (06) オキヲ溜池
 - (07) 柳島溜池
 - (08) 柳島溜池

令和元年8月
水士里ネット福岡作成

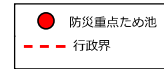
「この地図は、国土地理院長の承認を得て、同院発行の電子地形図25000を複製したものである。（承認番号 令元情複、第537号）」



【連絡先】
八女市 農業振興課 TEL : 0943-23-1119

福岡県 ため池 位置図

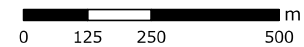
八女市 E4
1:10,000



No ため池名
(01) 花宗溜池
(02) 上中原溜池

令和元年8月 水士里ネット福岡作成

「この地図は、国土地理院長の承認を得て、同院発行の電子地形図25000を複製したものである。（承認番号 令元情複、第537号）」

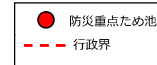


【連絡先】

八女市 農業振興課 TEL : 0943-23-1119

福岡県 ため池 位置図

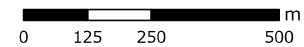
八女市 E5
1:10,000



- No ため池名
 (01) 若山溜池
 (02) 金堀谷溜池
 (03) 玉来溜池
 (04) 柳ノ内新溜池

令和元年8月
 水土里ネット福岡作成

「この地図は、国土地理院長の承認を得て、同院発行の電子地形図25000を複製したものである。（承認番号 令元情複、第537号）」



【連絡先】
 八女市 農業振興課 TEL : 0943-23-1119

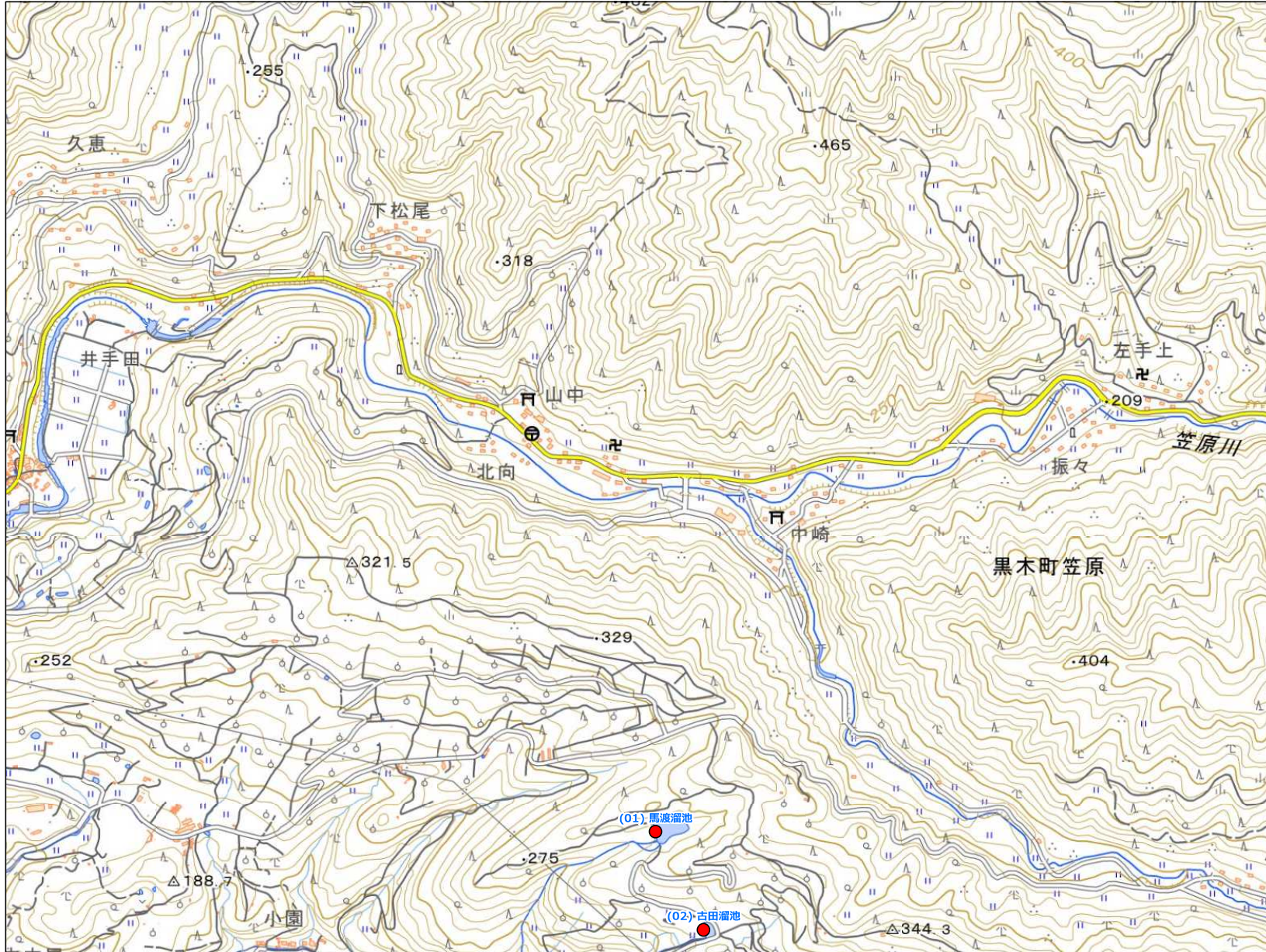
福岡県 ため池 位置図

八女市 E6
1:10,000



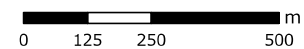
● 防災重点ため池
- - - 行政界

- No ため池名
(01) 馬渡溜池
(02) 古田溜池



令和元年8月
水士里ネット福岡作成

「この地図は、国土地理院長の承認を得て、同院発行の電子地形図25000を複製したものである。(承認番号 令元情複、第537号)」



【連絡先】

八女市 農業振興課 TEL : 0943-23-1119

福岡県 ため池 位置図

八女市 F2
1:10,000



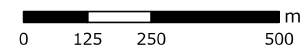
● 防災重点ため池
- - - 行政界



- No ため池名
(01) 七ツ迫
(02) 堀ヶ迫
(03) 枯木谷

令和元年8月
水土里ネット福岡作成

「この地図は、国土地理院長の承認を得て、同院発行の電子地形図25000を複製したものである。（承認番号 令元情複、第537号）」



【連絡先】

八女市 農業振興課 TEL : 0943-23-1119