八女市防災ハザードマップ No.14
立花町 辺春地区（辺春3区、辺春4区、辺春5区）

1　八女市では災害の恐れがある場合、又は災害が発生した場合は、状況に応じて避難所を開設します。
- 指定避難所は、台風（暴風域）等により市全域で災害の恐れがある場合に市が開設します。
- 土砂災害・水害等の恐れがある場合は、避難所の中から、対象地域に近く安全を確保できる避難所を市が開設します。
- その他の避難所は、指定避難所が被災し使えない時など、何らかの事情で使用できない時に市が開設します。また、災害等の恐れがある場合には、地域の自主運営により自主的に避難できる避難所です。

2　災害時等における避難所の開設については、八女市ホームページ、防災ラジオ等でお知らせします。

3　避難所へ避難される場合は、事前に災害警戒（対策）本部へ開設状況をご確認ください。

問い合わせ　八女市災害警戒（対策）本部

23-1731（八女市役所防災安全課）	42-1112（黒木支所まちづくり推進係）
23-5142（立花支所まちづくり推進係）	54-2211（上陽支所まちづくり推進係）
47-3111（矢部支所まちづくり推進係）	52-3112（星野支所まちづくり推進係）

避難場所一覧表

令和4年3月現在

指定避難所		市外局番（0943）
八女市辺春コミュニティセンター	八女市立花町上辺春393番地1	なし
その他の避難所		**市外局番（0943）**
八女市上辺春体育館	八女市立花町上辺春1080番地	なし

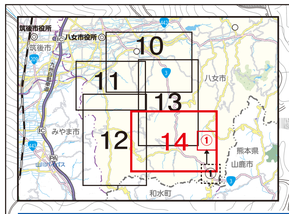

N
1：8000
0　250　500m

凡　例

避難所
- 指定避難所
- その他の避難所
- 福祉避難所

主な施設
- 警察機関
- 消防署
- 消防団詰所
- 消防団格納庫
- 水防倉庫
- 病院・診療所
- 保育所
- 幼稚園
- 市役所・支所

主な道路
- 国道
- 県道
- 高速道

土砂災害特別警戒・警戒区域

〈急傾斜地の崩壊〉
- 土砂災害特別警戒区域
- 土砂災害警戒区域

〈土石流〉
- 土砂災害特別警戒区域
- 土砂災害警戒区域

〈地滑り〉
- 土砂災害警戒区域

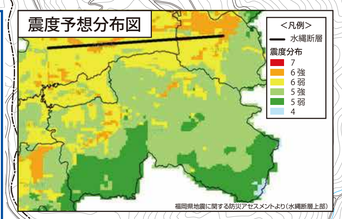

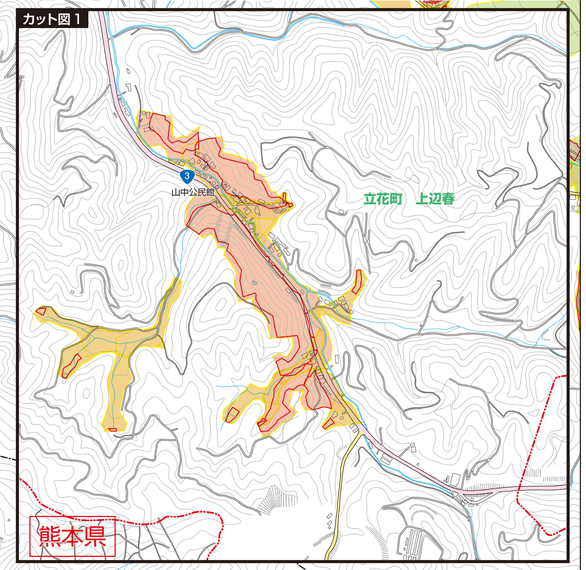

（禁無断複製）©2022 ZENRIN CO., LTD.

「この地図は、八女市長の承認を得て、八女市管の測量成果を使用し、調製したものである。（承認番号）31八建都第191-1号／この地図は、八女市長の承認を得て、八女市管の測量成果を使用し、調製したものである。（承認番号）31八都都第173-1号
「この地図は、八女市長の承認を得て、八女市管の測量成果を使用し、調製したものである。（承認番号）30八都都第155-1号／この地図は、八女市長の承認を得て、八女市管の測量成果を使用し、調製したものである。（承認番号）31八都都第173-1号／この地図は、八女市長の承認を得て、八女市管の測量成果を使用し、調製したものである。（承認番号）2八建都第107-1号」