八女市防災ハザードマップ No.2

八女地域（川崎地区、忠見地区）

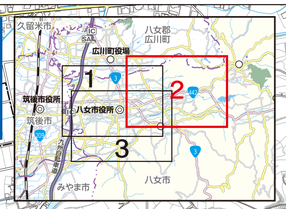

N

1：8000

0　250　500m

避難所一覧表

令和7年4月現在

指定避難所

八女市総合体育館	八女市馬場434番地
東公民館	八女市山内389番地5
みさき学園屋内運動場	八女市忠見1155番地
立花市民センター	八女市立花町原島108番地1

その他の避難所

上妻小学校屋内運動場	八女市津江73番地
南中学校屋内運動場	八女市馬場540番地
勤労青少年ホーム	八女市馬場420番地
旧川崎小学校屋内運動場	八女市山内769番地
旧忠見小学校屋内運動場	八女市忠見980番地
立花隣保館	八女市立花町山崎2522番地1
立花体育館	八女市立花町谷川1130番地

震度予想分布図

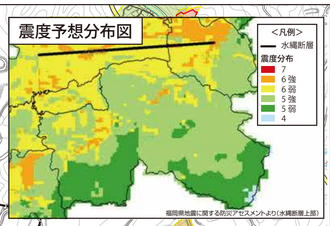

福岡県地震に関する防災アセスメントより（水縞断層上部）

八女郡広川町

避難所一覧表

1 八女市では、災害が起こりそうな時や、災害が起こった時に、状況に合わせて指定避難所を開設します。
2 指定避難所を開設する時は、防災ラジオや八女市のホームページなどでお知らせします。
3 その他の避難所は、指定避難所が被災して使えない時などに開設します。また、地域の自主運営によって開設できる避難所です。
4 福祉避難所は、一般の避難所で過ごすことが難しい、支援が必要な高齢者や障がい者などを受け入れるための二次避難所です。災害の規模や施設の状況により、必要に応じて開設します。

災害時生活用水供給施設とは

大規模地震などで長期間断水した場合に、被災者に生活用水（飲み水を除く）を提供できるように指定した、井戸などを保有する公共施設です。

一覧はこちら→

平成24年7月九州北部豪雨浸水範囲

豊福　本　忠見　山内　大籠　吉田　宅間田　豊福　黒土　大島　平田　井延　納楚　祈祷院　柳島　本村　津江　馬場　本町　立花町 原島　立花町 山崎　高塚　宮野　北田形　立花町 谷川　立花町 田形　立花町 遠久谷　黒木町 本分　黒木町 田本　黒木町 湯辺田　上陽町 下横山　上陽町 北川内　長野

豊福公民館　八女市総合体育館　本公民館　麻生医院　有料老人ホーム八女津ひめ荘園　障害者支援施設 紫雲英の郷　陽だまりの里　八媛病院　旧忠見小学校屋内運動場　忠見北公民館　みさき学園　みさき学園屋内運動場　立山公民館　大籠公民館　山内集会所　こんどう内科クリニック　忠見保育園　忠見駐在所　忠見南公民館　東公民館　山内公民館　旧川崎小学校屋内運動場　長野公民館　黒土公民館　牟田コミュニティセンター　山ノ井川　大島公民館　平田公民館　井延公民館　下津浦医院　上妻小学校　上妻小学校屋内運動場　特別養護老人ホーム八女の里　星野川　養護老人ホーム八女の里八媛苑　矢部公民館　八女市消防本部　八女消防署　納楚公民館　草場内科循環器科医院　グループホームゆうあい　川崎病院　介護付有料老人ホーム 健荘さくら　介護老人保健施設 ハクモ荘園　池田耳鼻咽喉科クリニック　脳神経外科医院　上妻保育園　白百合幼稚園　祈祷院公民館　柳島公民館　柳島交流あいセンター　山田内科医院　古賀泌尿器クリニック　北田形公民館　北田形地区集落センター　田形公民館　上妻公民館　西唐人町公民館　東恵大町公民館　北馬場公民館　津江公民館　勤労青少年ホーム　八女市総合体育館　江上内科クリニック　戸次循環器科内科医院　下津江公民館　増満公民館　四方堂公民館　矢部川　南中学校　南中学校屋内運動場　大福寺公民館　久保公民館　境原公民館　花宗川　中島公民館　地域共生ホーム かつき苑　立花中学校　谷川区公民館　林医院　古川脳神経外科医院　立花小学校　光友駐在所　みやざき内科　白土公民館　みつとも保育園　さくら台団地集会所　山崎団地集会所　立花公民館　八女市役所 矢部支所　立花市民センター　立花体育館　光友公民館　辺春川　星野川

凡例

主な施設
- 警察機関
- 消防署
- 病院・診療所
- 保育所
- 幼稚園
- 市役所・支所
- 災害時生活用水供給施設

避難所　指定避難所　その他の避難所　福祉避難所

主な道路　国道　県道　高速道

土砂災害特別警戒・警戒区域
〈急傾斜地の崩壊〉
- 土砂災害特別警戒区域
- 土砂災害警戒区域

〈土石流〉
- 土砂災害特別警戒区域
- 土砂災害警戒区域

〈地滑り〉
- 土砂災害警戒区域

浸水想定区域

各河川・支流の流域において、水防法の規定に基づき、想定しうる最大規模の降雨により河川が氾濫した場合に、浸水が想定される範囲や浸水深を表示しています。
なお、内水氾濫は想定していないため、想定を超える集中豪雨などにより、地図に示した範囲以外でも氾濫や浸水が発生する場合がありますので、十分注意してください。

（はん濫した場合に想定される浸水想定深さ）

想定最大規模降雨
- ●山ノ井川 ・・・・・・・・・・ 1,009mm/24時間（R5.5.26公表）
- ●花宗川 ・・・・・・・・・・ 1,050mm/24時間（R5.5.26公表）
- ●矢部川 ・・・・・・・・・・ 533mm/9時間（H30.4.27公表）
- ●星野川 ・・・・・・・・・・ 482mm/6時間（R3.5.31公表）

5.0m 以上
3.0m～5.0m 未満
0.5m～3.0m 未満
0.5m 未満



（禁無断複製）©2025 ZENRIN CO., LTD.　JIS Z 8210 避難所（建物）

「この地図は、八女市長の承認を得て、八女市所管の測量成果を使用し、調製したものである。（承認番号1八建都第191号）「この地図は、八女市長の承認を得て、八女市所管の測量成果を使用し、調製したものである。（承認番号1八建都第373号）「この地図は、八女市長の承認を得て、八女市所管の測量成果を使用し、調製したものである。（承認番号4八建都第189号）「この地図は、八女市長の承認を得て、八女市所管の測量成果を使用し、調製したものである。（承認番号2八建都第107号）「この地図は、八女市長の承認を得て、八女市所管の測量成果を使用し、調製したものである。（承認番号1八建都第155号）