1:5,000

八 女 市 基 本 図 4

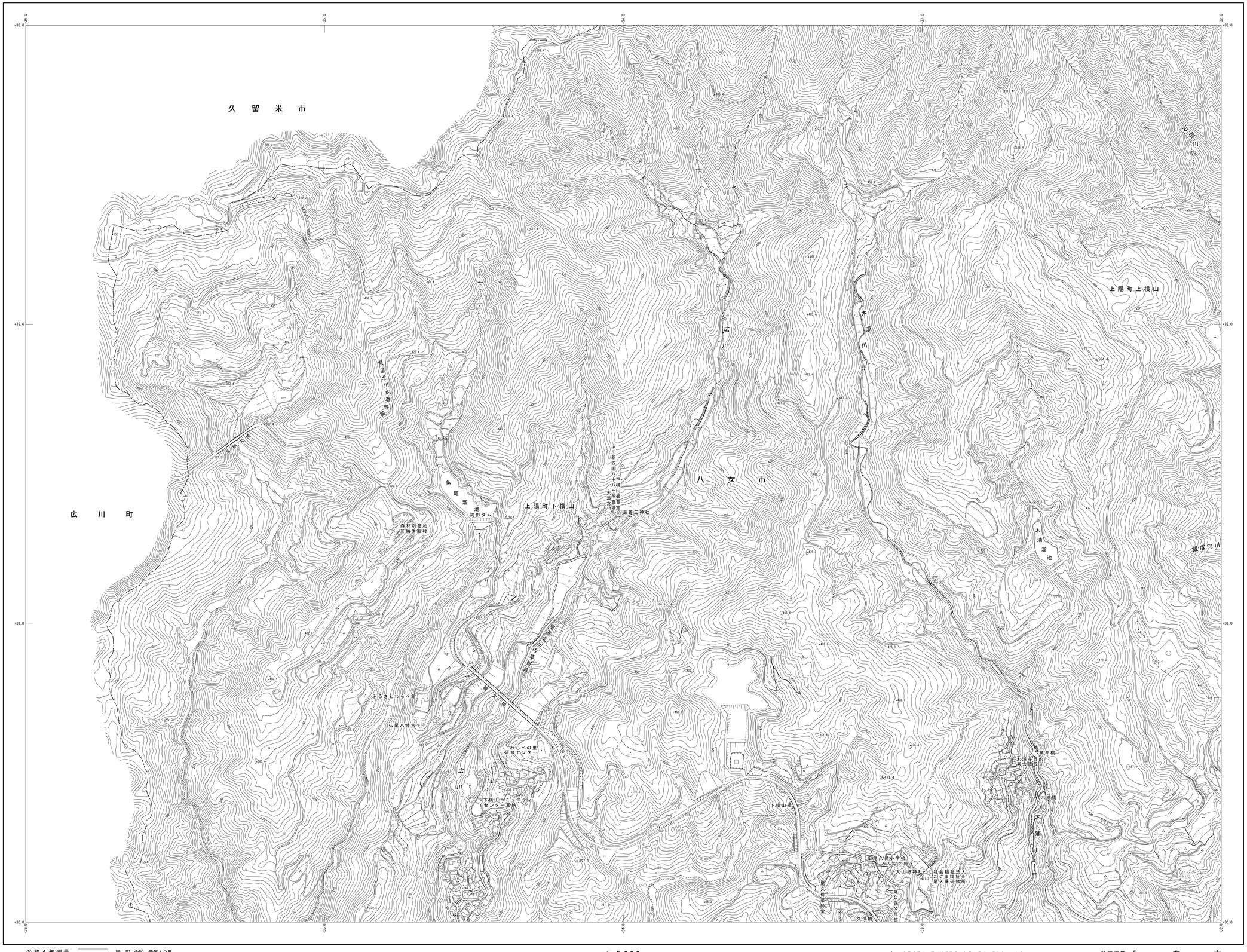

行政区画

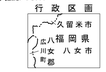



座標系は平成14年国土交通省告示第9号の規定による第Ⅱ座標系（世界測地系）
投影は横メルカトル図法
図郭に表示してある座標値はキロメートル単位
方眼は1．0キロメートル間隔
高さの基準は東京湾の平均海面
等高線の間隔は5メートル

令和４年測量

撮影 令和 元年10月
現調 令和 4年 2月
測図 令和 4年 3月

1:5,000

0 100 200 400 600 800 1000m

「この測量成果は、国土地理院長の勧告を受けて得たものである。
（勧告番号）令３九公第２７４号」

計画機関 八 女 市
作業機関 大成ジオテック株式会社

国土基本図図郭
Ⅱ－ID 91