1:5,000

八 女 市 基 本 図 11

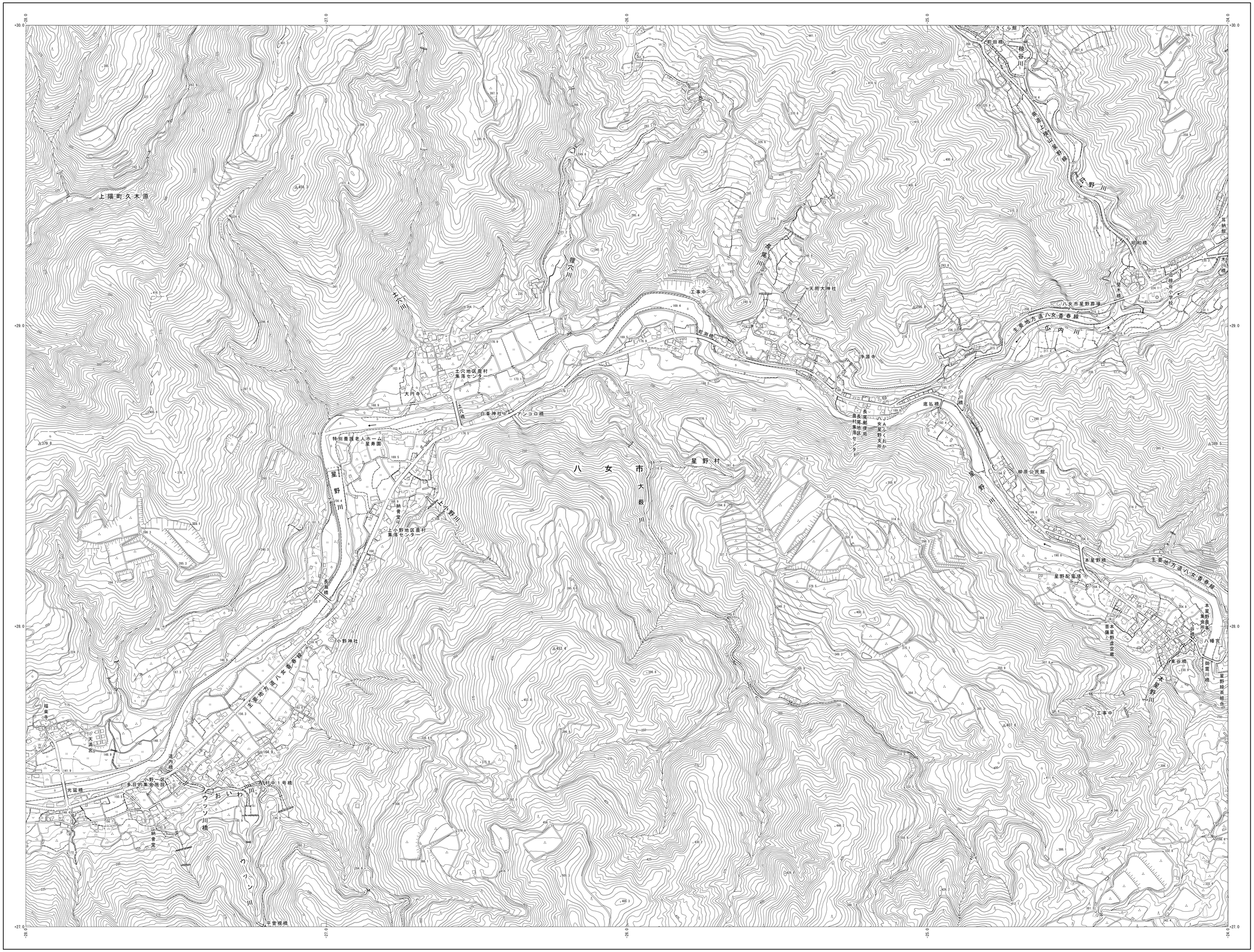

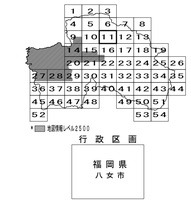



座標系は平成１４年国土交通省告示第９号の規定による第Ⅱ座標系（世界測地系）
投影法横メルカトル図法
図郭に表示してある座標値はキロメートル単位
方眼は１．０キロメートル間隔
高さの基準は東京湾の平均海面
等高線の間隔は５メートル

国土基本図図郭
Ⅱ－JD 03